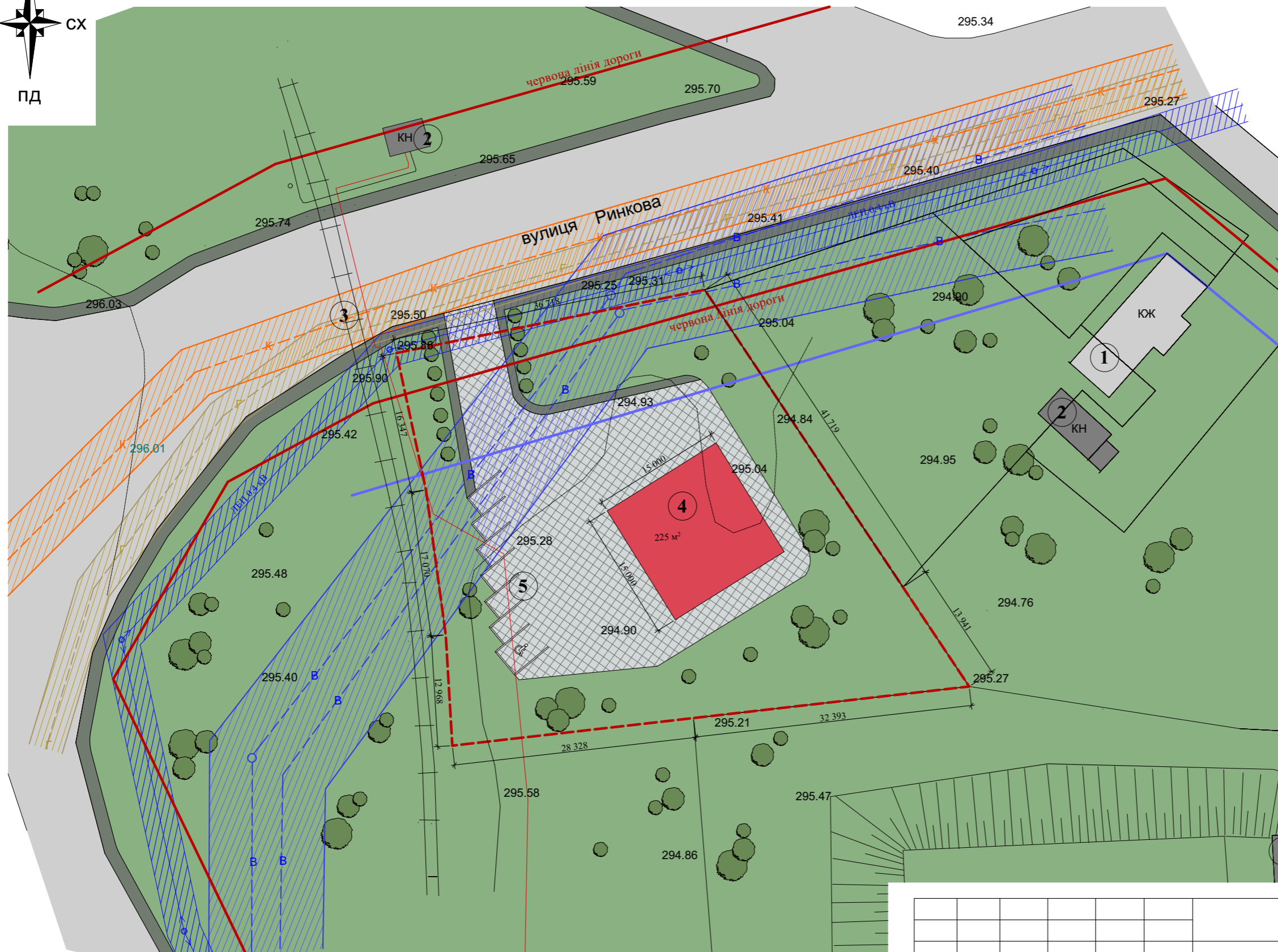
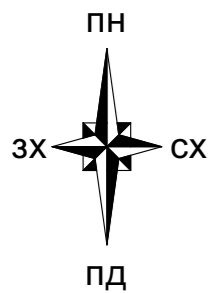


# Схема планувальних обмежень М 1:500



## Умовні позначення

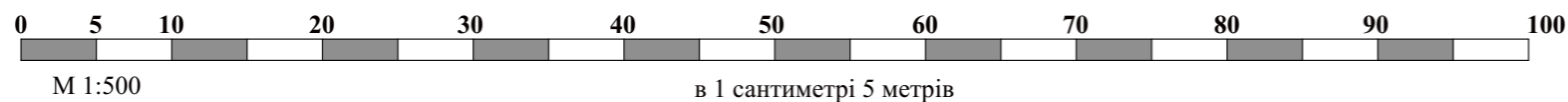
Позначення	Назва
	Житлові будівлі
	Господарські, нежитлові будівлі та споруди
	Проектна будівля магазину
	Мощення бруківкою
	Межі проєктованої території
	Дороги, проїзди та тротуари
	Озеленення
	Недіюча залізнична колія
	Охоронна зона ЛЕП 0.4 кВ
	Охоронна зона водопровідних мереж
	Охоронна зона каналізаційних мереж
	Охоронна зона газопроводу низького тиску

## Експлікація

№	Назва
<b>1</b>	Існуючі житлові будівлі
<b>2</b>	Господарські, нежитлові будівлі та споруди
<b>3</b>	Недіюча залізнична колія
<b>4</b>	Проектна будівля магазину
<b>5</b>	Автостоянка

## Техніко-економічні показники

Площа земельної ділянки - 0,2317 га  
 Площа забудови земельної ділянки - 225 кв.м  
 Відсоток забудови - земельної ділянки - 9%



		2021			
		Проект детального планування території район вулиць Окружна-Ринкова орієнтовною площею 0,2500 га (для будівництва та обслуговування будівель торгівлі)			
Розробив	Калинчук Ю.В.	Замовник : Виконавчий комітет Калуської міської ради	Стадія	Аркуш	Аркушів
ГАП	Русин В.Б.		ДПТ	8	9
Н. контроль	Русин В.Б.				
		Схема планувальних обмежень М 1:500	<b>ФОП Русин В.Б.</b>		